

# LA PUISAYE - GESTION DU CHEVREUIL

N°9

## BILAN DES ANNEES PRECEDENTES

SECTEUR	2018/2019			2019/2020			2020/2021			2021/2022			2022/2023			2023/2024		
	Attrib.	Réal.	%	Attrib.	Réal.	%	Attrib.	Réal.	%	Attrib.	Réal.	%	Attrib.	Réal.	%	Attrib.	Réal.	%
<b>A</b>	133	110	82,7	130	92	70,8	134	123	91,8	135	118	87,4	139	122	87,8	141	121	85,8
<b>B</b>	256	240	93,8	257	237	92,2	259	236	91,1	258	234	90,7	259	228	88,0	254	226	89,0
<b>C</b>	14	14	100,0	14	14	100,0	14	14	100,0	15	15	100,0	15	15	100,0	15	15	100,0
<b>D</b>	87	70	80,5	87	70	80,5	84	69	82,1	84	69	82,1	84	72	85,7	80	65	81,3
<b>E</b>	99	84	84,8	109	101	92,7	122	108	88,5	131	110	84,0	135	126	93,3	142	127	89,4
<b>F</b>	64	44	68,8	69	51	73,9	73	57	78,1	87	66	75,9	92	71	77,2	94	80	85,1
<b>G</b>	128	111	86,7	130	117	90,0	134	119	88,8	143	116	81,1	136	109	80,1	131	101	77,1
<b>H</b>	147	123	83,7	152	115	75,7	155	141	91,0	161	136	84,5	175	157	89,7	176	167	94,9
<b>I</b>	243	216	88,9	248	219	88,3	259	228	88,0	267	226	84,6	278	229	82,4	266	227	85,3
<b>J</b>	113	104	92,0	115	107	93,0	119	110	92,4	119	104	87,4	103	74	71,8	122	106	86,9
<b>TOTAL</b>	1284	1116	86,9	1311	1123	85,7	1353	1205	89,1	1400	1194	85,3	1416	1203	85,0	1421	1235	86,9

# LA PUISAYE - GESTION DU CHEVREUIL

N°9

## CAMPAGNE 2024/2025

SECTEUR	TENDANCE DE LA POPULATION	OBJECTIFS POUR 2024/2025	ATTRIBUTION QUANTITATIVE		ATTRIBUTIONS	OBSERVATIONS
			BOIS	PLAINE		
A			1 / 15 HA	1 / 50 HA	150	ATTRIBUTIONS 60 % BOIS 40 % PLAINE
B			1 / 15 HA	1 / 50 HA	250	ATTRIBUTIONS 60 % BOIS 40 % PLAINE
C			1 / 15 HA	1 / 50 HA	16	ATTRIBUTIONS 70 % BOIS 30 % PLAINE
D			1 / 15 HA	1 / 50 HA	70	ATTRIBUTIONS 70 % BOIS 30 % PLAINE
E			1 / 15 HA	1 / 50 HA	155	ATTRIBUTIONS 75 % BOIS 25 % PLAINE
F			1 / 15 HA	1 / 50 HA	94	ATTRIBUTIONS 85 % BOIS 15 % PLAINE
G			1 / 15 HA	1 / 50 HA	124	ATTRIBUTIONS 75 % BOIS 25 % PLAINE
H			1 / 15 HA	1 / 50 HA	179	ATTRIBUTIONS 75 % BOIS 25 % PLAINE
I			1 / 15 HA	1 / 50 HA	284	ATTRIBUTIONS 65 % BOIS 35 % PLAINE
J			1 / 15 HA	1 / 50 HA	130	ATTRIBUTIONS 75 % BOIS 25 % PLAINE
<b>TOTAL</b>					1452	

## OBSERVATIONS

## METHODE DE CALCUL

Le bénéficiaire A possède 20 ha de bois et 100 ha de plaine - Critère du secteur : 1 / 40 ha de bois et 1 / 250 ha de plaine

Résultat :  $(20/40) + (100/250) = 0,9$  soit 1 chevreuil

Echelle : 0 à 0,49 = 0 0,5 à 1,49 = 1

# LA PUISAYE - GESTION DU CERF

N°9





## BILAN DES ANNEES PRECEDENTES

SECTEUR	2020/2021			2021/2022			2022/2023			2023/2024									
	Attrib.	Réal.	%	Attrib.	Réal.	%	Attrib.	Réal.	%	Attrib. CEM	Réal. CEM	Attrib. CEF	Réal. CEF	Attrib. CEIJ	Réal. CEIJ	Attrib. CEMR	Réal. CEMR	Attrib. CEI	Réal. CEI
<b>A</b>	0	0	0	0	0	0	0	0	0									1	0
<b>B</b>	3	0	0	3	2	0	3	0	0									4	1
<b>C</b>	0	0	0	0	0	0	0	0	0									0	0
<b>D</b>	7	2	29	7	3	43	7	2	29									6	2
<b>E</b>	24	8	33	21	9	43	25	5	20									25	18
<b>F</b>	121	87	72	107	68	64	104	67	64	27	21	36	22	34	30	6	1		
<b>G</b>	3	0	0	2	0	0	2	1	50									3	0
<b>H</b>	0	0	0	0	0	0	0	0	0									0	0
<b>I</b>	0	0	0	0	0	0	0	0	0									0	0
<b>J</b>	4	1	25	4	1	25	2	2	100									4	4
	162	98	60	144	83	58	143	77	54										

# LA PUISAYE - GESTION DU CERF

N°9

## CAMPAGNE 2024/2025

SECTEUR	TENDANCE DE LA POPULATION	OBJECTIFS POUR 2024/2025	ATTRIBUTION QUANTITATIVE BOIS	CEI	%	CEM	%	CEF	%	CEIJ	%	CEMR	%	
A		PAS D'IMPLANTATION SOUHAITÉE		1	100									
B				5	100									
C				0	100									
D				6	100									
E				31	100									
F			15 à 30 ha = 1 31 à 46 ha = 2			30	28	36	33	36	33	6	6	
G		PAS D'IMPLANTATION SOUHAITÉE		3	100									
H				0	100									
I				0	100									
J				6	100									
<b>TOTAL</b>				<b>52</b>	33	<b>30</b>	19	<b>36</b>	23	<b>36</b>	23	<b>6</b>	4	

# LA PUISAYE - GESTION DU SANGLIER

N°9

## BILAN DES ANNEES PRECEDENTES

SECTEUR	2018/2019			2019/2020			2020/2021			2021/2022			2022/2023			2023/2024		
	Attrib.	Réal.	%	Attrib.	Réal.	%	Attrib.	Réal.	%	Attrib.	Réal.	%	Attrib.	Réal.	%	Attrib.	Réal.	%
<b>A</b>	92	42	45,7	89	48	53,9	89	47	52,8	101	64	63,4	102	55	53,9	86	53	61,6
<b>B</b>	238	125	52,5	223	141	63,2	254	173	68,1	292	208	71,2	298	201	67,4	203	147	72,4
<b>C</b>	35	28	80,0	28	15	53,6	28	20	71,4	32	23	71,9	22	13	59,1	858	681	79,4
<b>D</b>	209	142	67,9	249	210	84,3	221	165	74,7	222	177	79,7	210	135	64,3	620	465	75,0
<b>E</b>	162	105	64,8	283	232	82,0	283	174	61,5	252	192	76,2	262	179	68,3	546	354	64,8
<b>F</b>	228	198	86,8	300	244	81,3	206	131	63,6	208	168	80,8	183	151	82,5	298	259	86,9
<b>G</b>	160	90	56,3	165	110	66,7	196	142	72,4	215	156	72,6	207	125	60,4			
<b>H</b>	539	445	82,6	714	619	86,7	767	672	87,6	819	741	90,5	759	653	86,0			
<b>I</b>	201	106	52,7	241	179	74,3	258	196	76,0	306	258	84,3	287	223	77,7			
<b>J</b>	148	99	66,9	131	99	75,6	136	112	82,4	152	111	73,0	160	106	66,3			
<b>K</b>	71	41	57,7	81	68	84,0	108	95	88,0	116	90	77,6	110	76	69,1			
<b>TOTAL</b>	2083	1421	68,2	2504	1965	78,5	2546	1927	75,7	2715	2188	80,6	2600	1917	73,7	2611	1959	75,0

# LA PUISAYE - GESTION DU SANGLIER

N°9

## CAMPAGNE 2024/2025

SECTEUR	TENDANCE DE LA POPULATION	OBJECTIFS POUR 2024/2025	ATTRIBUTION QUANTITATIVE		ATTRIBUTIONS	OBSERVATIONS
			BOIS	PLAINE		
A			TOUTE DEMANDE SATISFAITE ET ATTRIBUTION A HAUTEUR DE 100 % DE LA REALISATION N-1 POUR LES DEMANDEURS SITUÉS DANS LES COMMUNES "POINTS NOIRS"		82	
B					171	
C					746	
D					566	
E					504	
F					292	
TOTAL					2361	

## OBSERVATIONS

Communes "Points noirs" : BLENEAU - CHAMPCEVRAIS - CHAMPIGNELLES - DRACY - FONTAINES - FONTENOY - LAVAU - MEZILLES - MOUTIERS - ROGNY LES 7 ECLUSES - ST FARGEAU - ST PRIVE - ST SAUVEUR - TANNERRE EN PUISAYE - VILLIERS ST BENOIT

Mesures C.T.L. : Attributions à hauteur de 120 % de la réalisation n-1 pour les demandeurs "POINTS NOIRS"

- Tous les demandeurs concernés devront réaliser 30 % de leurs prélèvements avant le 1er novembre 2024
- Tous les demandeurs concernés devront réaliser 80 % de leurs prélèvements avant le 1er janvier 2025

## METHODE DE CALCUL

**LE PUISAYE**

**N°9**

	DATE	LIEU
<u>Réunion C.A.G.I.C./STRUCTURE</u>	/	/
<u>Réunion de l'ensemble des demandeurs</u>	/	/
<u>C.T.L.</u>	05/05/2024	ST GEORGES SUR BAULCHE

Nom	Prénom	Fonction	Avis / Propositions C.T.L.	Signature
BOULET	ERIC	Président du G.I.C.	Favorable	<i>[Signature Boulet]</i>
SKORWIDER	WILFRIED	Représentant Chasseur	Favorable	<i>[Signature Skorwider]</i>
CHAILLOU	DENIS	Représentant Chasseur	Favorable	<i>[Signature Chaillo]</i>
MAURY	JEAN PIERRE	Représentant Chasseur	Favorable	<i>[Signature Maury]</i>
GUYARD	LOIC	Représentant Chambre d'Agriculture		
LETILLIER	FRANCIS	Représentant F.D.S.E.A.	F-	<i>[Signature Letillier]</i>
DESMOULINS	THIERRY	Représentant Forestier	accueillir les pop. chev.	<i>[Signature Desmoulin]</i>
CHARDEAUX	PATRICK	Représentant Forestier		

Nom	Prénom	Fonction	Avis / Propositions C.T.L.	Signature
BRANGER	JEAN PIERRE	Représentant F.D.C.Y.	Favorable	<i>[Signature Branger]</i>
GUERREAU	PATRICK	Représentant F.D.C.Y.		
FRECHOT	THOMAS	Représentant F.D.C.Y.		
DABLIN	OLIVIER	Lieutenant de louveterie	OK.	<i>[Signature Dablin]</i>
PATILLAULT	JEAN PHILIPPE	Représentant service technique F.D.C.Y.	FAVORABLE	<i>[Signature Patillault]</i>
CODRAN	Nicolas	Représentant O.N.F.		<i>[Signature Codran]</i>
BOURDON	Nurielle	Représentant D.D.T.		<i>[Signature Bourdon]</i>
Delpech	Godefroy	Représentant CNPF		<i>[Signature Delpech]</i>

**Observations:** PN + 120%. REALISATION + 30% au 1/11 et 80% au 1/1/2025 en SAI.