

VALLEE DE LA VANNE - GESTION DU CHEVREUIL

N°20



BILAN DES ANNEES PRECEDENTES

SECTEUR	2018/2019			2019/2020			2020/2021			2021/2022			2022/2023			2023/2024		
	Attrib.	Réal.	%	Attrib.	Réal.	%	Attrib.	Réal.	%	Attrib.	Réal.	%	Attrib.	Réal.	%	Attrib.	Réal.	%
ENSEMBLE DE LA ZONE	122	108	88,5	118	99	83,9	118	109	92,4	126	115	91,3	136	125	91,9	135	132	97,8
TOTAL	122	108	88,5	118	99	83,9	118	109	92,4	126	115	91,3	136	125	91,9	135	132	97,8

VALLEE DE LA VANNE - GESTION DU CHEVREUIL

N°20

CAMPAGNE 2024/2025

SECTEUR	TENDANCE DE LA POPULATION	OBJECTIFS POUR 2024/2025	ATTRIBUTION QUANTITATIVE		ATTRIBUTIONS	OBSERVATIONS
			BOIS	PLAINE		
ENSEMBLE DE LA ZONE			1 / 15 HA		1 / 130 HA	
			10 → 24	50 → 179		
			25 → 39	180 → 309		
.....					
TOTAL						

OBSERVATIONS

METHODE DE CALCUL

VALLEE DE LA VANNE - GESTION DU CERF

N°20


BILAN DES ANNEES PRECEDENTES

SECTEUR	2018/2019			2019/2020			2020/2021			2021/2022			2022/2023			2023/2024		
	Attrib.	Réal.	%	Attrib.	Réal.	%	Attrib.	Réal.	%	Attrib.	Réal.	%	Attrib.	Réal.	%	Attrib.	Réal.	%
ENSEMBLE DE LA ZONE	2	0	0,0	3	2	67	3	0	0	3	0	0	3	0	0	3	0	0
TOTAL	2	0	0,0	3	2	67	3	0	0	3	0	0	3	0	0	3	0	0

VALLEE DE LA VANNE - GESTION DU CERF

N°20

CAMPAGNE 2024/2025

SECTEUR	TENDANCE DE LA POPULATION	OBJECTIFS POUR 2024/2025	ATTRIBUTION QUANTITATIVE		ATTRIBUTIONS	OBSERVATIONS
			BOIS	PLAINE		
ENSEMBLE DE LA ZONE		PAS D'IMPLANTATION SOUHAITEE	TOUTE DEMANDE SATISFAITE		3	/

OBSERVATIONS

METHODE DE CALCUL

VALLEE DE LA VANNE - GESTION DU SANGLIER

N°20





BILAN DES ANNEES PRECEDENTES

SECTEUR	2018/2019			2019/2020			2020/2021			2021/2022			2022/2023			2023/2024		
	Attrib.	Réal.	%	Attrib.	Réal.	%	Attrib.	Réal.	%	Attrib.	Réal.	%	Attrib.	Réal.	%	Attrib.	Réal.	%
A	100	81	81,0	115	83	72,2	103	79	76,7	107	71	66,4	125	105	84,0	133	110	82,7
B	35	23	65,7	31	18	58,1	33	25	75,8	34	21	61,8	36	14	38,9	26	14	53,8
TOTAL	135	104	77,0	146	101	69,2	136	104	76,5	141	92	65,2	161	119	73,9	159	124	78,0

VALLEE DE LA VANNE - GESTION DU SANGLIER

N°20

CAMPAGNE 2024/2025

SECTEUR	TENDANCE DE LA POPULATION	OBJECTIFS POUR 2024/2025	ATTRIBUTION QUANTITATIVE		ATTRIBUTIONS	OBSERVATIONS
			BOIS	PLAINE		
A			1 / 30 HA		1 / 100 HA	
			10 → 39	20 → 119	88	
			40 → 69	120 → 219		
				
B			1 / 30 HA			
			10 → 39	20 → 69	22	
			40 → 69	70 → 119		
				
TOTAL				110		

OBSERVATIONS

AUCUNE COMMUNE "POINT NOIR"






Une seconde attribution sera disponible après détermination par le G.I.C. d'un critère à l'automne 2024.






METHODE DE CALCUL

LES VALLEES DE LA VANNE

N°20

	DATE	LIEU
<u>Réunion C.A G.I.C./STRUCTURE</u>	/	/
<u>Réunion de l'ensemble des demandeurs</u>	11/03/2024	VILLIERS LOUIS
<u>C.T.L.</u>	04/04/2024	VILLIERS LOUIS

Nom	Prénom	Fonction	Avis / Propositions C.T.L.	Signature
BAERT	PIERRE	Représentant Chasseur	Favorable	
PRINCE	CYRILL	Représentant Chasseur	Favorable	
MERTZ	JEAN MARIE	Représentant Chasseur	Favorable	
		Représentant Agriculteur		
MICHON	THIERRY	Représentant Agriculteur	Favorable	
LINCET	DIDIER	Représentant Forestier	EXCUSE	
BOURAND	JACK	Représentant Forestier	Favorable	

Nom	Prénom	Fonction	Avis / Propositions C.T.L.	Signature
LECAS	OLIVIER	Représentant F.D.C.Y.	Favorable	
		Représentant F.D.C.Y.		
PETAZENI CHARONNAT		Représentant D.D.T.	Favorable	
		Lieutenant de louveterie	Favorable	
UCARUGE	SEBASTIEN	Représentant service technique F.D.C.Y.	FAVORABLE	
PONS	THIERRY	Représentant O.N.F.	Favorable	

Observations :