

NORD GATINAIS - GESTION DU CHEVREUIL

N°17

BILAN DES ANNEES PRECEDENTES

SECTEUR	2018/2019			2019/2020			2020/2021			2021/2022			2022/2023			2023/2024		
	Attrib.	Réal.	%	Attrib.	Réal.	%	Attrib.	Réal.	%	Attrib.	Réal.	%	Attrib.	Réal.	%	Attrib.	Réal.	%
A	116	99	85,3	110	101	91,8	118	105	89,0	135	103	76,3	134	127	94,8	142	131	92,3
B	181	159	87,8	190	169	88,9	195	170	87,2	213	192	90,1	214	190	88,8	231	202	87,4
TOTAL	297	258	86,9	300	270	90,0	313	275	87,9	348	295	84,8	348	317	91,1	373	333	89,3

NORD GATINAIS - GESTION DU CHEVREUIL

N°17

CAMPAGNE 2024/2025

SECTEUR	TENDANCE DE LA POPULATION	OBJECTIFS POUR 2024/2025	ATTRIBUTION QUANTITATIVE		ATTRIBUTIONS	OBSERVATIONS
			BOIS	PLAINE		
A			1 / 12 HA		1 / 200 HA	
			10 → 21	50 → 249	144	
			22 → 33	250 → 449		
.....					
B			1 / 12 HA		1 / 200 HA	
			10 → 21	50 → 249	235	
			22 → 33	250 → 449		
.....					
TOTAL					379	

OBSERVATIONS

Orientation de gestion: Tir d'au moins 20 % du nombre de bracelets entre le 1er juin et 14 septembre sur les secteurs sensibles aux dégâts forestiers.

METHODE DE CALCUL

NORD GATINAIS - GESTION DU CERF

N°17



BILAN DES ANNEES PRECEDENTES

SECTEUR	2018/2019			2019/2020			2020/2021			2021/2022			2022/2023			2023/2024		
	Attrib.	Réal.	%	Attrib. CEIJ	Réal. CEIJ	%	Attrib. CEIJ	Réal. CEIJ	%	Attrib. CEIJ	Réal. CEIJ	%	Attrib. CEIJ	Réal. CEIJ	%	Attrib. CEIJ	Réal. CEIJ	%
ENSEMBLE DE LA ZONE	5	1	20,0	10	0	0,0	8	1	12,5	1	0	0,0	1	0	0,0	1	0	0,0
TOTAL	5	1	20,0	10	0	0,0	8	1	12,5	1	0	0,0	1	0	0,0	1	0	0,0

NORD GATINAIS - GESTION DU CERF

N°17

CAMPAGNE 2024/2025

SECTEUR	TENDANCE DE LA POPULATION	OBJECTIFS POUR 2024/2025	ATTRIBUTION QUANTITATIVE		ATTRIBUTIONS	OBSERVATIONS
			BOIS	PLAINE		
ENSEMBLE DE LA ZONE			TOUTE DEMANDE SATISFAITE MAIS ATTRIBUTION UNIQUEMENT DE C.E.I.J.		0	/

OBSERVATIONS

METHODE DE CALCUL

NORD GATINAIS - GESTION DU SANGLIER

N°17



BILAN DES ANNEES PRECEDENTES

SECTEUR	2018/2019			2019/2020			2020/2021			2021/2022			2022/2023			2023/2024		
	Attrib.	Réal.	%	Attrib.	Réal.	%	Attrib.	Réal.	%	Attrib.	Réal.	%	Attrib.	Réal.	%	Attrib.	Réal.	%
A	231	154	66,7	175	108	61,7	178	120	67,4	207	155	74,9	188	155	82,4	215	164	76,3
B	254	173	68,1	220	152	69,1	233	150	64,4	475	303	63,8	465	333	71,6	485	391	80,6
E	183	143	78,1	153	103	67,3	167	135	80,8									
TOTAL	668	470	70,4	548	363	66,2	578	405	70,1	682	458	67,2	653	488	74,7	700	555	79,3

NORD GATINAIS - GESTION DU SANGLIER

N°17

CAMPAGNE 2024/2025

SECTEUR	TENDANCE DE LA POPULATION	OBJECTIFS POUR 2024/2025	ATTRIBUTION QUANTITATIVE		ATTRIBUTIONS	OBSERVATIONS
			BOIS	PLAINE		
A			TOUTE DEMANDE SATISFAITE SI MINIMUM 10 HA DE BOIS	TOUTE DEMANDE SATISFAITE SI MINIMUM 40 HA DE PLAINE	156	
B					338	
TOTAL					494	

OBSERVATIONS

Communes "points noirs":
NAILLY - VILLEMANOCHE

METHODE DE CALCUL

NORD GATINAIS

N°17

	DATE	LIEU
<u>Réunion C.A G.I.C./STRUCTURE</u>	18/03/2024	CHAMPIGNY SUR YONNE
<u>Réunion de l'ensemble des demandeurs</u>	18/03/2024	CHAMPIGNY SUR YONNE
<u>C.T.L.</u>	03/04/2024	VILLENEUVE SUR YONNE

Nom	Prénom	Fonction	Avis / Propositions C.T.L.	Signature
MICHAUT	PHILIPPE	Représentant Chasseur	Favorable	
LONGUET	REGIS	Représentant Chasseur	Favorable	
THORAILLER	DANIEL	Représentant Chasseur	Favorable	
NEZONDET	DOMINIQUE	Représentant Agriculteur	présente il. DIGOT Favorable	
MICHON	THIERRY	Représentant Agriculteur	Favorable	
MAROIS	PHILIPPE	Représentant Forestier	Voir bas de page	
LECOT	ROGER	Représentant Forestier		

Nom	Prénom	Fonction	Avis / Propositions C.T.L.	Signature
LECAS	OLIVIER	Représentant F.D.C.Y.	Favorable	
AITA	MARC	Représentant F.D.C.Y.	Favorable	
		Représentant D.D.T.	Absent	
DROUET	CLAUDE	Lieutenant de louveterie	présente il. DIGOT Favorable	
GUILBERT	NICOLAS	Représentant service technique F.D.C.Y.	Favorable	
PONS	THIERRY	Représentant O.N.F.	Favorable	

Observations :

LECOT Roger demande une augmentation de quota chevreuil
 quota chevreuil insuffisant
 Philippe Marois