

FORET D'OTHE EST - GESTION DU CHEVREUIL

N°14

BILAN DES ANNEES PRECEDENTES

SECTEUR	2017/2018			2018/2019			2019/2020			2020/2021			2021/2022			2022/2023		
	Attrib.	Réal.	%	Attrib.	Réal.	%	Attrib.	Réal.	%	Attrib.	Réal.	%	Attrib.	Réal.	%	Attrib.	Réal.	%
A	86	78	90,7	87	85	97,7	83	76	91,6	87	78	89,7	84	82	97,6	83	82	98,8
B	118	89	75,4	110	101	91,8	123	106	86,2	121	114	94,2	124	109	87,9	114	97	85,1
C	92	77	83,7	93	72	77,4	94	80	85,1	93	85	91,4	103	88	85,4	109	101	92,7
D	333	268	80,5	323	237	73,4	314	241	76,8	307	259	84,4	319	271	85,0	298	248	83,2
E	89	86	96,6	89	86	96,6	90	78	86,7	80	74	92,5	80	80	100,0	87	87	100,0
TOTAL	718	598	83,3	702	581	82,8	704	581	82,5	688	610	88,7	710	630	88,7	691	615	89,0

FORET D'OTHE EST - GESTION DU CHEVREUIL

N°14

CAMPAGNE 2023/2024

SECTEUR	TENDANCE DE LA POPULATION	OBJECTIFS POUR 2023/2024	ATTRIBUTION QUANTITATIVE		ATTRIBUTIONS	OBSERVATIONS
			BOIS	PLAINE		
A			1 / 13 HA 10 → 22 23 → 35	1 / 150 HA 80 → 229 230 → 379	85	
B			1 / 13 HA 10 → 22 23 → 35	1 / 150 HA 80 → 229 230 → 379	128	
C			1 / 13 HA 10 → 22 23 → 35	1 / 150 HA 80 → 229 230 → 379	115	
D			1 / 17 HA 10 → 26 27 → 43	1 / 200 HA 80 → 279 280 → 479	303	
E			1 / 17 HA 10 → 26 27 → 43	1 / 150 HA 80 → 229 230 → 379	88	
TOTAL					719	

OBSERVATIONS

Privilégier les tirs dans les zones en régénération.

FORET D'OTHE EST - GESTION DU CERF

N°14







BILAN DES ANNEES PRECEDENTES

SECTEUR	2019/2020			2020/2021			2021/2022			2022/2023							
	Attrib.	Réal.	%	Attrib.	Réal.	%	Attrib.	Réal.	%	Attrib. CEM	Réal. CEM	Attrib. CEF	Réal. CEF	Attrib. CEIJ	Réal. CEIJ	Attrib. CEMR	Réal. CEMR
A	13	0	0	11	1	9	12	1	8	3	1	0	0	3	0	0	0
B	0	0	100	0	0	100	0	0	100	0	0	0	0	0	0	0	0
C	0	0	100	0	0	100	0	0	100	0	0	0	0	0	0	0	0
D	30	15	50	32	12	50	32	15	50	6	2	0	0	8	4	1	1
E										5	5	13	12	8	6	1	0
TOTAL	43	15	35	43	13	30	44	16	36	14	8	13	12	19	10	2	1
										48 ACCORDES / 31 REALISES (65 %)							

FORET D'OTHE EST - GESTION DU CERF

N°14

CAMPAGNE 2023/2024

SECTEUR	TENDANCE DE LA POPULATION	OBJECTIFS POUR 2023/2024	ATTRIBUTION QUANTITATIVE BOIS	CEI	%	CEM	%	CEF	%	CEIJ	%	CEMR	%
A - B - C			1 / 150 HA 75 → 224 225 → 374			4	40	0	0	6	60	0	0
D			1 / 100 HA 75 → 174 175 → 274			4	29	0	0	8	57	2	14
E			1 / 50 HA 60 → 109 110 → 159			10	29	16	47	8	24	0	0
TOTAL						18	31	16	28	22	38	2	3

OBSERVATIONS

Secteurs A-B-C-D: Roulement 1 C.E.M. / 1 C.E.I.J.
Secteur E: 25 % C.E.M. - 50 % C.E.F. - 25 C.E.I.J.
 Minimum de réalisation à 80 % pour les C.E.F. + compte rendu hebdomadaire obligatoire avec photos + présentation de la mâchoire à la F.D.C.Y.
Pour tous les secteurs: 5ème cerf mâle sera 1 C.E.M.R.
 Suite à la procédure lors de la campagne précédente, l'O.N.F. demande l'attribution de 2 C.E.I.J. pour la demande 1404400

METHODE DE CALCUL

FORET D'OTHE EST - GESTION DU SANGLIER

N°14

BILAN DES ANNEES PRECEDENTES

SECTEUR	2017/2018			2018/2019			2019/2020			2020/2021			2021/2022			2022/2023		
	Attrib.	Réal.	%	Attrib.	Réal.	%	Attrib.	Réal.	%	Attrib.	Réal.	%	Attrib.	Réal.	%	Attrib.	Réal.	%
A	278	248	89,2	402	318	79,1	504	409	81,2	375	271	72,3	476	384	80,7	403	321	79,7
B	448	374	83,5	620	464	74,8	717	652	90,9	640	497	77,7	631	530	84,0	562	447	79,5
C	107	87	81,3	151	106	70,2	163	122	74,8	135	84	62,2	150	114	76,0	137	96	70,1
D	131	105	80,2	207	155	74,9	306	272	88,9	246	181	73,6	291	226	77,7	258	165	64,0
TOTAL	964	814	84,4	1380	1043	75,6	1690	1455	86,1	1396	1033	74,0	1548	1254	81,0	1360	1029	75,7

FORET D'OTHE EST - GESTION DU SANGLIER

N°14

CAMPAGNE 2023/2024

SECTEUR	TENDANCE DE LA POPULATION	OBJECTIFS POUR 2023/2024	ATTRIBUTION QUANTITATIVE		ATTRIBUTIONS	OBSERVATIONS
			BOIS	PLAINE		
A	→	→	TOUTE DEMANDE SATISFAITE		321	
B	→	→	TOUTE DEMANDE SATISFAITE		440	
C	→	→	TOUTE DEMANDE SATISFAITE		112	
D	→	→	TOUTE DEMANDE SATISFAITE		187	
TOTAL					1060	

OBSERVATIONS

Communes "points noirs" :
 ARCES-DILO - CERISIERS - NOE - PONT SUR VANNE - VAUDEURS

METHODE DE CALCUL