

FORET D'OTHE EST - GESTION DU CHEVREUIL

N°14











BILAN DES ANNEES PRECEDENTES

SECTEUR	2018/2019			2019/2020			2020/2021			2021/2022			2022/2023			2023/2024		
	Attrib.	Réal.	%	Attrib.	Réal.	%	Attrib.	Réal.	%	Attrib.	Réal.	%	Attrib.	Réal.	%	Attrib.	Réal.	%
A	87	85	97,7	83	76	91,6	87	78	89,7	84	82	97,6	83	82	98,8	84	80	95,2
B	110	101	91,8	123	106	86,2	121	114	94,2	124	109	87,9	114	97	85,1	131	110	84,0
C	93	72	77,4	94	80	85,1	93	85	91,4	103	88	85,4	109	101	92,7	113	77	68,1
D	323	237	73,4	314	241	76,8	307	259	84,4	319	271	85,0	298	248	83,2	305	266	87,2
E	89	86	96,6	90	78	86,7	80	74	92,5	80	80	100,0	87	87	100,0	89	89	100,0
TOTAL	702	581	82,8	704	581	82,5	688	610	88,7	710	630	88,7	691	615	89,0	722	622	86,1

FORET D'OTHE EST - GESTION DU CHEVREUIL

N°14

CAMPAGNE 2024/2025

SECTEUR	TENDANCE DE LA POPULATION	OBJECTIFS POUR 2024/2025	ATTRIBUTION QUANTITATIVE		ATTRIBUTIONS	OBSERVATIONS
			BOIS	PLAINE		
A			1 / 13 HA 10 → 22 23 → 35	1 / 120 HA 80 → 199 200 → 319	85	/
B			1 / 13 HA 10 → 22 23 → 35	1 / 120 HA 80 → 199 200 → 319	130	/
C			1 / 13 HA 10 → 22 23 → 35	1 / 120 HA 80 → 199 200 → 319	94	/
D			1 / 17 HA 10 → 26 27 → 43	1 / 200 HA 80 → 279 280 → 479	307	/
E			1 / 17 HA 10 → 26 27 → 43	1 / 150 HA 80 → 229 230 → 379	100	/
TOTAL					716	

OBSERVATIONS

Privilégier les tirs dans les zones de "régénération".

FORET D'OTHE EST - GESTION DU CERF

N°14







BILAN DES ANNEES PRECEDENTES

SECTEUR	2020/2021			2021/2022			2022/2023			2023/2024							
	Attrib.	Réal.	%	Attrib.	Réal.	%	Attrib.	Réal.	%	Attrib. CEM	Réal. CEM	Attrib. CEF	Réal. CEF	Attrib. CEIJ	Réal. CEIJ	Attrib. CEMR	Réal. CEMR
A	11	1	9	12	1	8	6	1	17	4	2	0	0	6	0	0	0
B	0	0	100	0	0	100	0	0	100	0	0	0	0	0	0	0	0
C	0	0	100	0	0	100	0	0	100	0	0	0	0	0	0	0	0
D	32	12	50	32	15	50	15	7	47	4	3	0	0	8	4	3	0
E							27	23	85	10	8	16	11	9	6	0	0
TOTAL	43	13	30	44	16	36	48	31	65	18	13	16	11	23	10	3	0
										60 ACCORDES / 34 REALISES (57 %)							

FORET D'OTHE EST - GESTION DU CERF

N°14

CAMPAGNE 2024/2025

SECTEUR	TENDANCE DE LA POPULATION	OBJECTIFS POUR 2024/2025	ATTRIBUTION QUANTITATIVE BOIS	CEI	%	CEM	%	CEF	%	CEIJ	%	CEMR	%
A - B - C			1 / 150 HA 75 → 224 225 → 374			4	40	0	0	4	40	2	20
D			1 / 100 HA 75 → 174 175 → 274			7	47	0	0	8	53	0	0
E			1 / 35 HA 40 → 74 75 → 109			8	20	21	51	10	24	2	5
TOTAL						19	29	21	32	22	33	4	6

OBSERVATIONS

Secteur A-B-C-D: Roulement 1 C.E.M. / 1 C.E.I.J.
Secteur E: 25 % C.E.M. - 50 % C.E.F. - 25 % C.E.I.J.
 Minimum de réalisation à 80 % pour les C.E.F. + compte rendu hebdomadaire obligatoire avec photos + présentation de la mâchoire à la F.D.C.Y.
Pour tous les secteurs: 5ème mâle sera 1 C.E.M.R.

METHODE DE CALCUL

FORET D'OTHE EST - GESTION DU SANGLIER

N°14









BILAN DES ANNEES PRECEDENTES

SECTEUR	2018/2019			2019/2020			2020/2021			2021/2022			2022/2023			2023/2024		
	Attrib.	Réal.	%	Attrib.	Réal.	%	Attrib.	Réal.	%	Attrib.	Réal.	%	Attrib.	Réal.	%	Attrib.	Réal.	%
A	402	318	79,1	504	409	81,2	375	271	72,3	476	384	80,7	403	321	79,7	481	363	75,5
B	620	464	74,8	717	652	90,9	640	497	77,7	631	530	84,0	562	447	79,5	767	641	83,6
C	151	106	70,2	163	122	74,8	135	84	62,2	150	114	76,0	137	96	70,1	184	151	82,1
D	207	155	74,9	306	272	88,9	246	181	73,6	291	226	77,7	258	165	64,0	276	247	89,5
TOTAL	1380	1043	75,6	1690	1455	86,1	1396	1033	74,0	1548	1254	81,0	1360	1029	75,7	1708	1402	82,1

FORET D'OTHE EST - GESTION DU SANGLIER

N°14

CAMPAGNE 2024/2025

SECTEUR	TENDANCE DE LA POPULATION	OBJECTIFS POUR 2024/2025	ATTRIBUTION QUANTITATIVE		ATTRIBUTIONS	OBSERVATIONS
			BOIS	PLAINE		
A			TOUTE DEMANDE SATISFAITE		329	
B			TOUTE DEMANDE SATISFAITE		560	
C			TOUTE DEMANDE SATISFAITE		110	
D			TOUTE DEMANDE SATISFAITE		221	
TOTAL					1220	

OBSERVATIONS







Communes "points noirs" :
 ARCES-DILO - CERISIERS - FOISSY SUR VANNE - LES VALLEES DE LA VANNE - VAUDEURS - VENIZY






METHODE DE CALCUL

FORET D'OTHE EST

N°14

	DATE	LIEU
<u>Réunion C.A G.I.C./STRUCTURE</u>	21/03/2024	CERISIERS
<u>Réunion de l'ensemble des demandeurs</u>	21/03/2024	CERISIERS
<u>C.T.L.</u>	03/04/2024	VILLENEUVE SUR YONNE

Nom	Prénom	Fonction	Avis / Propositions C.T.L.	Signature
THIERRY	VINCENT	Représentant Chasseur	FAVORABLE	
MASSON	SERGE	Représentant Chasseur	Absent	
PAUL	DESIRE	Représentant Chasseur	FAVORABLE	
POLETTE	FABRICE	Représentant Agriculteur	Favorable	
VARACHE	MELANIE	Représentant Agriculteur	Favorable	
BOURAND	JACK	Représentant Forestier	Favorable	
HOLLARD	Angèle	Représentant Forestier	Favorable	

Nom	Prénom	Fonction	Avis / Propositions C.T.L.	Signature
LECAS	OLIVIER	Représentant F.D.C.Y.	Favorable	
BOLLEA	JEAN FRANÇOIS	Représentant F.D.C.Y.	Favorable	
		Représentant D.D.T.	Absent	
CRETTE	JOEL	Lieutenant de louveterie	Favorable	
GUILBERT	NICOLAS	Représentant service technique F.D.C.Y.	Favorable	
PONS	THIERRY	Représentant O.N.F.	Favorable	

Observations :