

FORET D'OTHE OUEST - GESTION DU CHEVREUIL

N°13

BILAN DES ANNEES PRECEDENTES

SECTEUR	2017/2018			2018/2019			2019/2020			2020/2021			2021/2022			2022/2023		
	Attrib.	Réal.	%	Attrib.	Réal.	%	Attrib.	Réal.	%	Attrib.	Réal.	%	Attrib.	Réal.	%	Attrib.	Réal.	%
A	93	65	69,9	80	72	90,0	93	84	90,3	91	79	86,8	104	90	86,5	107	89	83,2
B	175	169	96,6	181	167	92,3	178	155	87,1	181	165	91,2	200	185	92,5	210	195	92,9
C	425	380	89,4	426	382	89,7	400	360	90,0	413	383	92,7	432	392	90,7	448	405	90,4
D	27	27	100,0	28	26	92,9	27	26	96,3	26	26	100,0	30	29	96,7	34	34	100,0
TOTAL	720	641	89,0	715	647	90,5	698	625	89,5	711	653	91,8	766	696	90,9	799	723	90,5

FORET D'OTHE OUEST - GESTION DU CHEVREUIL

N°13

CAMPAGNE 2023/2024

SECTEUR	TENDANCE DE LA POPULATION	OBJECTIFS POUR 2023/2024	ATTRIBUTION QUANTITATIVE		ATTRIBUTIONS	OBSERVATIONS
			BOIS	PLAINE		
A			1 / 20 HA 10 → 29 30 → 49	1 / 400 HA 80 → 479 480 → 879	110	/
B			1 / 17 HA 10 → 26 27 → 43	1 / 200 HA 80 → 279 280 → 479	206	/
C			1 / 17 HA 10 → 26 27 → 43	1 / 150 HA 80 → 229 230 → 379	471	/
D			1 / 17 HA 10 → 26 27 → 43	1 / 100 HA 80 → 179 180 → 279	34	/
TOTAL					821	

OBSERVATIONS

Privilégier les tirs dans les zones en régénération.

METHODE DE CALCUL

FORET D'OTHE OUEST - GESTION DU CERF

N°13





BILAN DES ANNEES PRECEDENTES

SECTEUR	2019/2020			2020/2021			2021/2022			2022/2023							
	Attrib.	Réal.	%	Attrib.	Réal.	%	Attrib.	Réal.	%	Attrib. CEM	Réal. CEM	Attrib. CEF	Réal. CEF	Attrib. CEIJ	Réal. CEIJ	Attrib. CEMR	Réal. CEMR
A	50	10	20	50	13	26	53	27	51	10	5	20	4	17	4	4	1
B	170	111	65	165	109	66	163	118	72	34	21	70	44	59	38	9	7
TOTAL	220	121	55	215	122	57	216	145	67	44	26	90	48	76	42	13	8
										224 ACCORDES / 124 REALISES (55 %)							

FORET D'OTHE OUEST - GESTION DU CERF

N°13

CAMPAGNE 2023/2024

SECTEUR	TENDANCE DE LA POPULATION	OBJECTIFS POUR 2023/2024	ATTRIBUTION QUANTITATIVE BOIS	CEI	%	CEM	%	CEF	%	CEIJ	%	CEMR	%
A			1 / 75 HA 60 → 134 135 → 209			14	29	15	31	17	35	2	4
B			1 / 35 HA 40 → 74 75 → 109			35	19	77	42	63	34	10	5
TOTAL						49	21	92	39	80	34	12	5
						SOIT 233 ANIMAUX							

OBSERVATIONS

- Maintien des critères quantitatif et qualitatif en secteur A
- Pour répondre aux politiques forestières de reconstitution suite à la crise du scolyte, augmentation des attributions C.E.F. sur le secteur B

Le 5ème cerf mâle sera un C.E.M.R. sur l'ensemble de la zone.

FORET D'OTHE OUEST - GESTION DU SANGLIER

N°13







BILAN DES ANNEES PRECEDENTES

SECTEUR	2017/2018			2018/2019			2019/2020			2020/2021			2021/2022			2022/2023		
	Attrib.	Réal.	%	Attrib.	Réal.	%	Attrib.	Réal.	%	Attrib.	Réal.	%	Attrib.	Réal.	%	Attrib.	Réal.	%
A	176	126	71,6	223	118	52,9	246	178	72,4	230	175	76,1	279	220	78,9	253	172	68,0
B	732	623	85,1	692	502	72,5	693	555	80,1	623	502	80,6	635	526	82,8	650	512	78,8
C	844	777	92,1	824	719	87,3	1066	968	90,8	856	622	72,7	866	780	90,1	811	609	75,1
TOTAL	1752	1526	87,1	1739	1339	77,0	2005	1701	84,8	1709	1299	76,0	1780	1526	85,7	1714	1293	75,4

FORET D'OTHE OUEST - GESTION DU SANGLIER

N°13

CAMPAGNE 2023/2024

SECTEUR	TENDANCE DE LA POPULATION	OBJECTIFS POUR 2023/2024	ATTRIBUTION QUANTITATIVE		ATTRIBUTIONS	OBSERVATIONS
			BOIS	PLAINE		
A			TOUTE DEMANDE SATISFAITE		196	
B			TOUTE DEMANDE SATISFAITE		462	
C			TOUTE DEMANDE SATISFAITE		662	
TOTAL					1320	

OBSERVATIONS

Communes "points noirs" : DIXMONT