

LE SEREIN - GESTION DU CHEVREUIL

N°4

BILAN DES ANNEES PRECEDENTES

SECTEUR	2010/2011			2011/2012			2012/2013			2013/2014			2014/2015			2015/2016		
	Attrib.	Réal.	%	Attrib.	Réal.	%	Attrib.	Réal.	%	Attrib.	Réal.	%	Attrib.	Réal.	%	Attrib.	Réal.	%
A	107	99	81,6	106	89	94,9	104	95	100,0	109	106	97,2	117	106	90,6	122	112	91,8
B	121	113	89,3	124	94	83,3	119	107	100,0	126	117	92,9	148	127	85,8	139	121	87,1
C	111	108	90,5	98	91	81,7	95	95	79,1	114	112	98,2	126	122	96,8	126	125	99,2
D	103	99	81,5	103	101	75,0	99	98	92,3	102	94	92,2	106	91	85,8	95	94	98,9
E	121	112	89,5	127	121	86,4	138	122	92,7	141	132	93,6	152	137	90,1	152	138	90,8
F	95	88	93,5	87	81	97,1	89	83	82,0	89	85	95,5	92	86	93,5	92	84	91,3
TOTAL	658	619	94,1	645	577	89,5	644	600	93,2	681	646	94,9	741	669	90,3	726	674	92,8

LE SEREIN - GESTION DU CHEVREUIL

N°4

CAMPAGNE 2016/2017

SECTEUR	TENDANCE DE LA POPULATION	OBJECTIFS POUR 2016/2017	ATTRIBUTION QUANTITATIVE		ATTRIBUTIONS	OBSERVATIONS
			BOIS	PLAINE		
A	→	→	1 / 20 HA	5 HA DE PLAINE = 1 HA DE BOIS	120	
B	→	→	1 / 15 HA		139	
C	→	→	1 / 20 HA		134	
D	→	→	1 / 20 HA		103	
E	→	→	1 / 25 HA		147	
F	→	→	1 / 20 HA		89	
TOTAL					612	

OBSERVATIONS

Hors quota : 040345 M.AUPETIT + 1 CHI - 0404050 O.N.F. + 5 CHI - 0405350 O.N.F. + 3 CHI

METHODE DE CALCUL

Le bénéficiaire A possède 20 ha de bois et 100 ha de plaine - Critère du secteur : 1 / 40 ha de bois et 10 ha de plaine = 1 ha de bois
 Résultat : $(20 + (100/10)) = 0,75$ soit 1 chevreuil
 Echelle : 0 à 0,49 = 0 0,5 à 1,49 = 1

LE SEREIN - GESTION DU CERF

N°4


BILAN DES ANNEES PRECEDENTES

SECTEUR	2010/2011			2011/2012			2012/2013			2013/2014			2014/2015			2015/2016		
	Attrib.	Réal.	%	Attrib.	Réal.	%	Attrib.	Réal.	%	Attrib.	Réal.	%	Attrib.	Réal.	%	Attrib.	Réal.	%
ENSEMBLE DE LA ZONE	6	3	50,0	5	1	20,0	2	0	0,0	2	1	50,0	2	1	50,0	3	0	0,0
TOTAL	6	3	50,0	5	1	20,0	2	0	0,0	2	1	50,0	2	1	50,0	3	0	0,0

LE SEREIN - GESTION DU CERF

N°4

CAMPAGNE 2016/2017

SECTEUR	TENDANCE DE LA POPULATION	OBJECTIFS POUR 2016/2017	ATTRIBUTION QUANTITATIVE		ATTRIBUTIONS	OBSERVATIONS
			BOIS	PLAINE		
ENSEMBLE DE LA ZONE		PAS D'IMPLANTATION SOUHAITÉE	TOUTE DEMANDE SATISFAITE		1	/

OBSERVATIONS

La structure de zone demande le contrôle des réalisations 2016/2017

METHODE DE CALCUL

LE SEREIN - GESTION DU SANGLIER

N°4









BILAN DES ANNEES PRECEDENTES

SECTEUR	2010/2011			2011/2012			2012/2013			2013/2014			2014/2015			2015/2016		
	Attrib.	Réal.	%	Attrib.	Réal.	%	Attrib.	Réal.	%	Attrib.	Réal.	%	Attrib.	Réal.	%	Attrib.	Réal.	%
A	109	80	73,4	99	66	66,7	110	97	88,2	136	125	91,9	157	146	93,0	217	209	96,3
B	178	140	78,7	186	146	78,5	186	169	90,9	231	210	90,9	280	246	87,9	372	348	93,5
C	205	149	72,7	168	86	51,2	164	102	62,2	197	153	77,7	184	138	75,0	231	207	89,6
D	66	57	86,4	64	54	84,4	68	61	89,7	86	75	87,2	83	78	94,0	121	110	90,9
TOTAL	558	426	76,3	517	352	68,1	528	429	81,3	650	563	86,6	704	608	86,4	941	874	92,9

LE SEREIN - GESTION DU SANGLIER

N°4

CAMPAGNE 2016/2017

SECTEUR	TENDANCE DE LA POPULATION	OBJECTIFS POUR 2016/2017	ATTRIBUTION QUANTITATIVE		ATTRIBUTIONS	OBSERVATIONS
			BOIS	PLAINE		
A			TOUTE DEMANDE SATISFAITE		165	
B			TOUTE DEMANDE SATISFAITE		325	
C			TOUTE DEMANDE SATISFAITE		193	
D			TOUTE DEMANDE SATISFAITE		107	
TOTAL					790	

OBSERVATIONS

Communes en "Ponts noirs" : ANNOUX, L'ISLE SUR SEREIN, CHATEL GERARD, SARRY , JOUANCY , STE VERTU, POILLY SUR SEREIN , AIGREMONT, LICHES/AIGREMONT, MASSANGIS, TALCY, THIZY, BLACY, GRIMAULT, MARMEAUX

Suivi des réalisations et attributions au-delà des demandes si le minimum de 80 % de la réalisation n-1 n'est pas demandé

METHODE DE CALCUL