

CENTRE GATINAIS - GESTION DU CHEVREUIL

N°24





BILAN DES ANNEES PRECEDENTES

SECTEUR	2016/2017			2017/2018			2018/2019			2019/2020			2020/2021			2021/2022		
	Attrib.	Réal.	%	Attrib.	Réal.	%	Attrib.	Réal.	%	Attrib.	Réal.	%	Attrib.	Réal.	%	Attrib.	Réal.	%
A	44	40	90,9	48	39	81,3	49	42	85,7	50	37	74,0	48	43	89,6	30	26	86,7
B	186	156	83,9	199	165	82,9	200	163	81,5	215	175	81,4	210	173	82,4	209	177	84,7
TOTAL	230	196	85,2	247	204	82,6	249	205	82,3	265	212	80,0	258	216	83,7	239	203	84,9

CENTRE GATINAIS - GESTION DU CHEVREUIL

N°24

CAMPAGNE 2022/2023

SECTEUR	TENDANCE DE LA POPULATION	OBJECTIFS POUR 2022/2023	ATTRIBUTION QUANTITATIVE		ATTRIBUTIONS	OBSERVATIONS
			BOIS	PLAINE		
A			1 / 10 HA 10 → 19 20 → 29	1 / 350 HA 50 → 399 400 → 749	37	/
B			1 / 10 HA 10 → 19 20 → 29	1 / 350 HA 50 → 399 400 → 749	213	/
TOTAL					250	

OBSERVATIONS

Orientation de gestion: Tir d'au moins 20 % du nombre de bracelets entre le 1er juin et le 19 septembre sur les secteurs sensibles aux dégâts forestiers - Liste des territoires concernés : 2402020 MAROIS Philippe -2402150 CINTRAT Jacques - 2402100 CINTRAT Jacques

METHODE DE CALCUL

NORD GATINAIS - GESTION DU CERF

N°24



BILAN DES ANNEES PRECEDENTES

SECTEUR	2016/2017			2017/2018			2018/2019			2019/2020			2020/2021			2021/2022		
	Attrib.	Réal.	%	Attrib.	Réal.	%	Attrib.	Réal.	%	Attrib. CEIJ	Réal. CEIJ	%	Attrib. CEIJ	Réal. CEIJ	%	Attrib. CEIJ	Réal. CEIJ	%
ENSEMBLE DE LA ZONE	6	0	0,0	6	1	16,7	5	1	20,0	10	0	0,0	8	1	12,5	5	0	0,0
TOTAL	6	0	0,0	6	1	16,7	5	1	20,0	10	0	0,0	8	1	12,5	5	0	0,0

NORD GATINAIS - GESTION DU CERF

N°24

CAMPAGNE 2022/2023

SECTEUR	TENDANCE DE LA POPULATION	OBJECTIFS POUR 2022/2023	ATTRIBUTION QUANTITATIVE		ATTRIBUTIONS	OBSERVATIONS
			BOIS	PLAINE		
ENSEMBLE DE LA ZONE			TOUTE DEMANDE SATISFAITE SI MINIMUM 50 HA DE BOIS		4 C.E.I.J.	/

OBSERVATIONS

METHODE DE CALCUL

CENTRE GATINAIS - GESTION DU SANGLIER

N°24



BILAN DES ANNEES PRECEDENTES

SECTEUR	2016/2017			2017/2018			2018/2019			2019/2020			2020/2021			2021/2022		
	Attrib.	Réal.	%	Attrib.	Réal.	%	Attrib.	Réal.	%	Attrib.	Réal.	%	Attrib.	Réal.	%	Attrib.	Réal.	%
A	156	113	72,4	164	127	77,4	245	173	70,6	208	123	59,1	234	134	57,3	300	220	73,3
B	209	168	80,4	189	139	73,5	344	289	84,0	202	95	47,0	212	134	63,2	211	168	79,6
TOTAL	365	281	77,0	353	266	75,4	589	462	78,4	410	218	53,2	446	268	60,1	511	388	75,9

CENTRE GATINAIS - GESTION DU SANGLIER

N°24

CAMPAGNE 2022/2023

SECTEUR	TENDANCE DE LA POPULATION	OBJECTIFS POUR 2022/2023	ATTRIBUTION QUANTITATIVE		ATTRIBUTIONS	OBSERVATIONS
			BOIS	PLAINE		
A			TOUTE DEMANDE SATISFAITE SI MINIMUM 10 HA DE BOIS	TOUTE DEMANDE SATISFAITE SI MINIMUM 10 HA DE PLAINE	216	
B					145	
TOTAL					361	

OBSERVATIONS

Commune "points noirs" : DOMATS - MONTACHER VILLEGARDIN

Les demandes en première attribution sont supérieures à 90 % de la réalisation N-1