

# SENONAIS - GESTION DU CHEVREUIL

N°19









## BILAN DES ANNEES PRECEDENTES

SECTEUR	2010/2011			2011/2012			2012/2013			2013/2014			2014/2015			2015/2016		
	Attrib.	Réal.	%	Attrib.	Réal.	%	Attrib.	Réal.	%	Attrib.	Réal.	%	Attrib.	Réal.	%	Attrib.	Réal.	%
<b>A</b>	40	37	92,5	44	38	86,4	47	36	76,6	48	44	91,7	47	44	93,6	47	39	83,0
<b>B</b>	129	124	96,1	155	145	93,5	160	156	97,5	192	184	95,8	213	204	95,8	218	210	96,3
<b>C</b>	72	61	84,7	85	79	92,9	105	98	93,3	119	112	94,1	130	105	80,8	130	120	92,3
<b>D</b>	39	38	97,4	46	45	97,8	46	45	97,8	48	48	100,0	50	48	96,0	54	40	74,1
<b>TOTAL</b>	280	260	92,9	330	307	93,0	358	335	93,6	407	388	95,3	440	401	91,1	449	409	91,1

# SENONAIS - GESTION DU CHEVREUIL

N°19

## CAMPAGNE 2016/2017

SECTEUR	TENDANCE DE LA POPULATION	OBJECTIFS POUR 2016/2017	ATTRIBUTION QUANTITATIVE		ATTRIBUTIONS	OBSERVATIONS
			BOIS	PLAINE		
A			<b>1 / 30 HA</b> 10 → 39 40 → 69 .....	<b>1 / 250 HA</b> 80 → 329 330 → 579 .....	46	
B			<b>1 / 20 HA</b> 10 → 29 30 → 49 .....	<b>1 / 250 HA</b> 80 → 329 330 → 579 .....	221	
C			<b>1 / 20 HA</b> 10 → 29 30 → 49 .....	<b>1 / 250 HA</b> 80 → 329 330 → 579 .....	130	
D			<b>1 / 15 HA</b> 10 → 24 25 → 39 .....	<b>1 / 230 HA</b> 50 → 279 280 → 549 .....	54	
<b>TOTAL</b>					<b>451</b>	

### OBSERVATIONS

### METHODE DE CALCUL

## SENONAIS - GESTION DU CERF

**N°19**


### BILAN DES ANNEES PRECEDENTES

SECTEUR	2010/2011			2011/2012			2012/2013			2013/2014			2014/2015			2015/2016		
	Attrib.	Réal.	%	Attrib.	Réal.	%	Attrib.	Réal.	%	Attrib.	Réal.	%	Attrib.	Réal.	%	Attrib.	Réal.	%
<b>ENSEMBLE DE LA ZONE</b>	17	2	11,8	15	5	33,3	16	4	25,0	18	0	0,0	19	2	10,5	15	3	20,0
<b>TOTAL</b>	17	2	11,8	15	5	33,3	16	4	25,0	18	0	0,0	19	2	10,5	15	3	20,0

## SENONAIS - GESTION DU CERF

**N°19**

### CAMPAGNE 2016/2017

SECTEUR	TENDANCE DE LA POPULATION	OBJECTIFS POUR 2016/2017	ATTRIBUTION QUANTITATIVE		ATTRIBUTIONS	OBSERVATIONS
			BOIS	PLAINE		
<b>ENSEMBLE DE LA ZONE</b>		PAS D'IMPLANTATION SOUHAITÉE	TOUTE DEMANDE SATISFAITE		<b>16</b>	/

### OBSERVATIONS

### METHODE DE CALCUL

# SENONAIS - GESTION DU SANGLIER

N°19



## BILAN DES ANNEES PRECEDENTES

SECTEUR	2010/2011			2011/2012			2012/2013			2013/2014			2014/2015			2015/2016		
	Attrib.	Réal.	%	Attrib.	Réal.	%	Attrib.	Réal.	%	Attrib.	Réal.	%	Attrib.	Réal.	%	Attrib.	Réal.	%
<b>A</b>	34	6	17,6	35	15	42,9	31	19	61,3	26	8	30,8	27	9	33,3	27	4	14,8
<b>B</b>	67	28	41,8	52	35	67,3	82	58	70,7	62	41	66,1	53	38	71,7	50	21	42,0
<b>C</b>	581	458	78,8	514	371	72,2	572	509	89,0	532	410	77,1	448	315	70,3	488	334	68,4
<b>D</b>	165	149	90,3	151	104	68,9	158	140	88,6	144	99	68,8	134	94	70,1	124	85	68,5
<b>TOTAL</b>	847	641	75,7	752	525	69,8	843	726	86,1	764	558	73,0	662	456	68,9	689	444	64,4

# SENONAIS - GESTION DU SANGLIER

N°19

## CAMPAGNE 2016/2017

SECTEUR	TENDANCE DE LA POPULATION	OBJECTIFS POUR 2016/2017	ATTRIBUTION QUANTITATIVE		ATTRIBUTIONS	OBSERVATIONS
			BOIS	PLAINE		
A	PASSAGE		TOUTE DEMANDE SATISFAITE		23	
B			TOUTE DEMANDE SATISFAITE SI MINIMUM 20 HA DE BOIS	TOUTE DEMANDE SATISFAITE SI MINIMUM 50 HA DE PLAINE	41	
C					318	
D					117	
<b>TOTAL</b>						

## OBSERVATIONS

Pas de seconde attribution avant la réunion du G.I.C. qui se tiendra à l'automne 2016.

Commune de PERCENEIGE : suivi des réalisations 1902450 M.GESSERAND 1902500 M.LEGER 1902510 M.MASCARO

## METHODE DE CALCUL