

NORD GATINAIS - GESTION DU CHEVREUIL

N°17





BILAN DES ANNEES PRECEDENTES

| SECTEUR | 2016/2017 | | | 2017/2018 | | | 2018/2019 | | | 2019/2020 | | | 2020/2021 | | | 2021/2022 | | |
|--------------|-----------|-------|------|-----------|-------|------|-----------|-------|------|-----------|-------|------|-----------|-------|------|-----------|-------|------|
| | Attrib. | Réal. | % | Attrib. | Réal. | % | Attrib. | Réal. | % | Attrib. | Réal. | % | Attrib. | Réal. | % | Attrib. | Réal. | % |
| A | 117 | 111 | 94,9 | 116 | 110 | 94,8 | 116 | 99 | 85,3 | 110 | 101 | 91,8 | 118 | 105 | 89,0 | 135 | 103 | 76,3 |
| B | 180 | 148 | 82,2 | 177 | 154 | 87,0 | 181 | 159 | 87,8 | 190 | 169 | 88,9 | 195 | 170 | 87,2 | 213 | 192 | 90,1 |
| TOTAL | 297 | 259 | 87,2 | 293 | 264 | 90,1 | 297 | 258 | 86,9 | 300 | 270 | 90,0 | 313 | 275 | 87,9 | 348 | 295 | 84,8 |

NORD GATINAIS - GESTION DU CHEVREUIL

N°17

CAMPAGNE 2022/2023

| SECTEUR | TENDANCE DE LA POPULATION | OBJECTIFS POUR 2022/2023 | ATTRIBUTION QUANTITATIVE | | ATTRIBUTIONS | OBSERVATIONS |
|--------------|---|---|--------------------------|-----------|-------------------|--------------|
| | | | BOIS | PLAINE | | |
| A |  |  | 1 / 15 HA | | 1 / 400 HA | |
| | | | 10 → 24 | 50 → 449 | 118 | |
| | | | 25 → 39 | 450 → 849 | | |
| | | | | | | |
| B |  |  | 1 / 12 HA | | 1 / 200 HA | |
| | | | 10 → 21 | 50 → 249 | 216 | |
| | | | 22 → 33 | 250 → 449 | | |
| | | | | | | |
| TOTAL | | | | | 334 | |

OBSERVATIONS

Orientation de gestion: Tir d'au moins 20 % du nombre de bracelets entre le 1er juin et le 19 septembre sur les secteurs sensibles aux dégâts forestiers

METHODE DE CALCUL

NORD GATINAIS - GESTION DU CERF

N°17



BILAN DES ANNEES PRECEDENTES

| SECTEUR | 2016/2017 | | | 2017/2018 | | | 2018/2019 | | | 2019/2020 | | | 2020/2021 | | | 2021/2022 | | |
|----------------------------|-----------|-------|-----|-----------|-------|------|-----------|-------|------|--------------|------------|-----|--------------|------------|------|--------------|------------|-----|
| | Attrib. | Réal. | % | Attrib. | Réal. | % | Attrib. | Réal. | % | Attrib. CEIJ | Réal. CEIJ | % | Attrib. CEIJ | Réal. CEIJ | % | Attrib. CEIJ | Réal. CEIJ | % |
| ENSEMBLE DE LA ZONE | 6 | 0 | 0,0 | 6 | 1 | 16,7 | 5 | 1 | 20,0 | 10 | 0 | 0,0 | 8 | 1 | 12,5 | 1 | 0 | 0,0 |
| TOTAL | 6 | 0 | 0,0 | 6 | 1 | 16,7 | 5 | 1 | 20,0 | 10 | 0 | 0,0 | 8 | 1 | 12,5 | 1 | 0 | 0,0 |

NORD GATINAIS - GESTION DU CERF

N°17

CAMPAGNE 2022/2023

| SECTEUR | TENDANCE DE LA POPULATION | OBJECTIFS POUR 2022/2023 | ATTRIBUTION QUANTITATIVE | | ATTRIBUTIONS | OBSERVATIONS |
|----------------------------|--|--|---|--------|--------------|--------------|
| | | | BOIS | PLAINE | | |
| ENSEMBLE DE LA ZONE |  |  | TOUTE DEMANDE SATISFAITE MAIS ATTRIBUTION UNIQUEMENT DE C.E.I.J. | | 1 | / |

OBSERVATIONS

METHODE DE CALCUL

NORD GATINAIS - GESTION DU SANGLIER

N°17




BILAN DES ANNEES PRECEDENTES

| SECTEUR | 2016/2017 | | | 2017/2018 | | | 2018/2019 | | | 2019/2020 | | | 2020/2021 | | | 2021/2022 | | |
|--------------|-----------|-------|------|-----------|-------|------|-----------|-------|------|-----------|-------|------|-----------|-------|------|-----------|-------|------|
| | Attrib. | Réal. | % | Attrib. | Réal. | % | Attrib. | Réal. | % | Attrib. | Réal. | % | Attrib. | Réal. | % | Attrib. | Réal. | % |
| A | 143 | 99 | 69,2 | 154 | 112 | 72,7 | 231 | 154 | 66,7 | 175 | 108 | 61,7 | 178 | 120 | 67,4 | 207 | 155 | 74,9 |
| B | 139 | 85 | 61,2 | 156 | 111 | 71,2 | 254 | 173 | 68,1 | 220 | 152 | 69,1 | 233 | 150 | 64,4 | 475 | 303 | 63,8 |
| E | 119 | 74 | 62,2 | 119 | 81 | 68,1 | 183 | 143 | 78,1 | 153 | 103 | 67,3 | 167 | 135 | 80,8 | | | |
| TOTAL | 401 | 258 | 64,3 | 429 | 304 | 70,9 | 668 | 470 | 70,4 | 548 | 363 | 66,2 | 578 | 405 | 70,1 | 682 | 458 | 67,2 |

NORD GATINAIS - GESTION DU SANGLIER

N°17

CAMPAGNE 2022/2023

| SECTEUR | TENDANCE DE LA POPULATION | OBJECTIFS POUR 2022/2023 | ATTRIBUTION QUANTITATIVE | | ATTRIBUTIONS | OBSERVATIONS |
|---------|---|---|--|--|--------------|---|
| | | | BOIS | PLAINE | | |
| A |  |  | TOUTE DEMANDE SATISFAITE SI MINIMUM 15 HA DE BOIS | TOUTE DEMANDE SATISFAITE SI MINIMUM 40 HA DE PLAINE | 122 |  |
| B | | | | | 280 | |
| TOTAL | | | | | 402 | |

OBSERVATIONS

Communes "points noirs": VILLEMANOCHÉ

Fusion secteur B et E - Les responsables de plan de chasse situés partiellement ou totalement sur la commune "point noir" ont anticipé en demandant un total de 79 % des réalisations de la saison 2021-2022

METHODE DE CALCUL