

VALLEE DE LA VANNE - GESTION DU CHEVREUIL

N°20



BILAN DES ANNEES PRECEDENTES

SECTEUR	2012/2013			2013/2014			2014/2015			2015/2016			2016/2017			2017/2018		
	Attrib.	Réal.	%	Attrib.	Réal.	%	Attrib.	Réal.	%	Attrib.	Réal.	%	Attrib.	Réal.	%	Attrib.	Réal.	%
ENSEMBLE DE LA ZONE	116	106	91,4	120	108	90,0	124	118	95,2	129	121	93,8	128	113	88,3	124	113	91,1
TOTAL	116	106	91,4	120	108	90,0	124	118	95,2	129	121	93,8	128	113	88,3	124	113	91,1

VALLEE DE LA VANNE - GESTION DU CHEVREUIL

N°20

CAMPAGNE 2018/2019

SECTEUR	TENDANCE DE LA POPULATION	OBJECTIFS POUR 2018/2019	ATTRIBUTION QUANTITATIVE		ATTRIBUTIONS	OBSERVATIONS
			BOIS	PLAINE		
ENSEMBLE DE LA ZONE			1 / 20 HA	1 / 150 HA	122	/
			10 → 29	80 → 229		
			30 → 49	230 → 379		
				
TOTAL						

OBSERVATIONS

METHODE DE CALCUL

VALLEE DE LA VANNE - GESTION DU CERF

N°20


BILAN DES ANNEES PRECEDENTES

SECTEUR	2012/2013			2013/2014			2014/2015			2015/2016			2016/2017			2017/2018		
	Attrib.	Réal.	%	Attrib.	Réal.	%	Attrib.	Réal.	%	Attrib.	Réal.	%	Attrib.	Réal.	%	Attrib.	Réal.	%
ENSEMBLE DE LA ZONE	3	0	0,0	3	0	0,0	3	0	0,0	3	0	0,0	3	0	0,0	3	0	0,0
TOTAL	3	0	0,0	3	0	0,0	3	0	0,0	3	0	0,0	3	0	0,0	3	0	0,0

VALLEE DE LA VANNE - GESTION DU CERF

N°20

CAMPAGNE 2018/2019

SECTEUR	TENDANCE DE LA POPULATION	OBJECTIFS POUR 2018/2019	ATTRIBUTION QUANTITATIVE		ATTRIBUTIONS	OBSERVATIONS
			BOIS	PLAINE		
ENSEMBLE DE LA ZONE		PAS D'IMPLANTATION SOUHAITÉE	TOUTE DEMANDE SATISFAITE		2	/

OBSERVATIONS

METHODE DE CALCUL

VALLEE DE LA VANNE - GESTION DU SANGLIER

N°20





BILAN DES ANNEES PRECEDENTES

SECTEUR	2012/2013			2013/2014			2014/2015			2015/2016			2016/2017			2017/2018		
	Attrib.	Réal.	%	Attrib.	Réal.	%	Attrib.	Réal.	%	Attrib.	Réal.	%	Attrib.	Réal.	%	Attrib.	Réal.	%
A	68	52	76,5	83	48	57,8	80	47	58,8	72	49	68,1	71	44	62,0	64	52	81,3
B										31	30	96,8	22	13	59,1	26	20	76,9
TOTAL	68	52	76,5	83	48	57,8	80	47	58,8	103	79	76,7	93	57	61,3	90	72	80,0

VALLEE DE LA VANNE - GESTION DU SANGLIER

N°20

CAMPAGNE 2018/2019

SECTEUR	TENDANCE DE LA POPULATION	OBJECTIFS POUR 2018/2019	ATTRIBUTION QUANTITATIVE		ATTRIBUTIONS	OBSERVATIONS
			BOIS	PLAINE		
A			1 / 30 HA	1 / 100 HA	68	/
			10 → 39	50 → 149		
			40 → 69	150 → 249		
B			1 / 30 HA	1 / 50 HA	22	/
			10 → 39	50 → 99		
			40 → 69	100 → 149		
TOTAL					90	

OBSERVATIONS

Pas de seconde attribution avant la réunion du G.I.C. qui se tiendra à l'automne 2018.

METHODE DE CALCUL