

SENONAIS - GESTION DU CHEVREUIL

N°19









BILAN DES ANNEES PRECEDENTES

SECTEUR	2012/2013			2013/2014			2014/2015			2015/2016			2016/2017			2017/2018		
	Attrib.	Réal.	%	Attrib.	Réal.	%	Attrib.	Réal.	%	Attrib.	Réal.	%	Attrib.	Réal.	%	Attrib.	Réal.	%
A	47	36	76,6	48	44	91,7	47	44	93,6	47	39	83,0	46	41	89,1	48	43	89,6
B	160	156	97,5	192	184	95,8	213	204	95,8	218	210	96,3	220	200	90,9	211	197	93,4
C	105	98	93,3	119	112	94,1	130	105	80,8	130	120	92,3	129	119	92,2	133	122	91,7
D	46	45	97,8	48	48	100,0	50	48	96,0	54	40	74,1	54	33	61,1	57	50	87,7
TOTAL	358	335	93,6	407	388	95,3	440	401	91,1	449	409	91,1	449	393	87,5	449	412	91,8

SENONAIS - GESTION DU CHEVREUIL

N°19

CAMPAGNE 2018/2019

SECTEUR	TENDANCE DE LA POPULATION	OBJECTIFS POUR 2018/2019	ATTRIBUTION QUANTITATIVE		ATTRIBUTIONS	OBSERVATIONS
			BOIS	PLAINE		
A			1 / 30 HA 10 → 39 40 → 69	1 / 250 HA 80 → 329 330 → 579	48	
B			1 / 20 HA 10 → 29 30 → 49	1 / 250 HA 80 → 329 330 → 579	218	
C			1 / 20 HA 10 → 29 30 → 49	1 / 250 HA 80 → 329 330 → 579	133	
D			1 / 15 HA 10 → 24 25 → 39	1 / 230 HA 50 → 279 280 → 549	53	
TOTAL					452	

OBSERVATIONS

METHODE DE CALCUL

SENONAIS - GESTION DU CERF

N°19


BILAN DES ANNEES PRECEDENTES

SECTEUR	2012/2013			2013/2014			2014/2015			2015/2016			2016/2017			2017/2018		
	Attrib.	Réal.	%	Attrib.	Réal.	%	Attrib.	Réal.	%	Attrib.	Réal.	%	Attrib.	Réal.	%	Attrib.	Réal.	%
ENSEMBLE DE LA ZONE	16	4	25,0	18	0	0,0	19	2	10,5	15	3	20,0	16	2	12,5	15	0	0,0
TOTAL	16	4	25,0	18	0	0,0	19	2	10,5	15	3	20,0	16	2	12,5	15	0	0,0

SENONAIS - GESTION DU CERF

N°19

CAMPAGNE 2018/2019

SECTEUR	TENDANCE DE LA POPULATION	OBJECTIFS POUR 2018/2019	ATTRIBUTION QUANTITATIVE		ATTRIBUTIONS	OBSERVATIONS
			BOIS	PLAINE		
ENSEMBLE DE LA ZONE		PAS D'IMPLANTATION SOUHAITÉE	TOUTE DEMANDE SATISFAITE		11	/

OBSERVATIONS

METHODE DE CALCUL

SENONAIS - GESTION DU SANGLIER

N°19









BILAN DES ANNEES PRECEDENTES

SECTEUR	2012/2013			2013/2014			2014/2015			2015/2016			2016/2017			2017/2018		
	Attrib.	Réal.	%	Attrib.	Réal.	%	Attrib.	Réal.	%	Attrib.	Réal.	%	Attrib.	Réal.	%	Attrib.	Réal.	%
A	31	19	61,3	26	8	30,8	27	9	33,3	27	4	14,8	25	6	24,0	21	1	4,8
B	82	58	70,7	62	41	66,1	53	38	71,7	50	21	42,0	42	13	31,0	36	14	38,9
C	572	509	89,0	532	410	77,1	448	315	70,3	488	334	68,4	337	193	57,3	271	169	62,4
D	158	140	88,6	144	99	68,8	134	94	70,1	124	85	68,5	123	45	36,6	105	75	71,4
TOTAL	843	726	86,1	764	558	73,0	662	456	68,9	689	444	64,4	527	257	48,8	433	259	59,8

SENONAIS - GESTION DU SANGLIER

N°19

CAMPAGNE 2018/2019

SECTEUR	TENDANCE DE LA POPULATION	OBJECTIFS POUR 2018/2019	ATTRIBUTION QUANTITATIVE		ATTRIBUTIONS	OBSERVATIONS
			BOIS	PLAINE		
A			1 / 30 HA	1 / 200 HA	19	
B			1 / 30 HA	1 / 300 HA	38	
C			1 / 20 HA	1 / 100 HA	217	
D			1 / 7 HA	1 / 30 HA	100	
TOTAL					374	

OBSERVATIONS

Pas de seconde attribution avant la réunion du G.I.C. qui se tiendra à l'automne 2018.

Commune point noir "PERCENEIGE" : Suivi des réalisations 1903200 O.N.F.

Décision C.T.L. = Contrôle des réalisations par l'O.N.F. du 1904050

METHODE DE CALCUL