

NORD GATINAIS - GESTION DU CHEVREUIL

N°17 AB





BILAN DES ANNEES PRECEDENTES

SECTEUR	2012/2013			2013/2014			2014/2015			2015/2016			2016/2017			2017/2018		
	Attrib.	Réal.	%	Attrib.	Réal.	%	Attrib.	Réal.	%	Attrib.	Réal.	%	Attrib.	Réal.	%	Attrib.	Réal.	%
A	134	123	91,8	135	127	94,1	130	126	96,9	116	113	97,4	117	111	94,9	116	110	94,8
B	169	147	87,0	170	155	91,2	192	165	85,9	178	159	89,3	180	148	82,2	177	154	87,0
TOTAL	303	270	89,1	305	282	92,5	322	291	90,4	294	272	92,5	297	259	87,2	293	264	90,1

NORD GATINAIS - GESTION DU CHEVREUIL

N°17 AB

CAMPAGNE 2018/2019

SECTEUR	TENDANCE DE LA POPULATION	OBJECTIFS POUR 2018/2019	ATTRIBUTION QUANTITATIVE		ATTRIBUTIONS	OBSERVATIONS
			BOIS	PLAINE		
A			1 / 20 HA		1 / 400 HA	
			10 → 29	50 → 449	116	
			30 → 49	450 → 849		
				
1 / 15 HA		1 / 300 HA				
B			10 → 24	50 → 349	181	
			25 → 39	350 → 649		
				
			1 / 15 HA			
TOTAL					297	

OBSERVATIONS

METHODE DE CALCUL

NORD GATINAIS - GESTION DU SANGLIER

N°17 AB



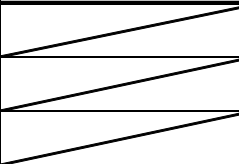
BILAN DES ANNEES PRECEDENTES

SECTEUR	2012/2013			2013/2014			2014/2015			2015/2016			2016/2017			2017/2018		
	Attrib.	Réal.	%	Attrib.	Réal.	%	Attrib.	Réal.	%	Attrib.	Réal.	%	Attrib.	Réal.	%	Attrib.	Réal.	%
A	112	73	65,2	120	82	68,3	137	88	64,2	154	96	62,3	143	99	69,2	154	112	72,7
B	130	92	70,8	134	80	59,7	125	67	53,6	129	89	69,0	139	85	61,2	156	111	71,2
E	195	155	79,5	144	106	73,6	133	90	67,7	137	83	60,6	119	74	62,2	119	81	68,1
TOTAL	437	320	73,2	398	268	67,3	395	245	62,0	420	268	63,8	401	258	64,3	429	304	70,9

NORD GATINAIS - GESTION DU SANGLIER

N°17 AB

CAMPAGNE 2018/2019

SECTEUR	TENDANCE DE LA POPULATION	OBJECTIFS POUR 2018/2019	ATTRIBUTION QUANTITATIVE		ATTRIBUTIONS	OBSERVATIONS
			BOIS	PLAINE		
A			TOUTE DEMANDE SATISFAITE SI MINIMUM 15 HA DE BOIS	TOUTE DEMANDE SATISFAITE SI MINIMUM 40 HA DE PLAINE	122	
B					114	
E					88	
TOTAL					324	

OBSERVATIONS

METHODE DE CALCUL

NORD GATINAIS - GESTION DU CHEVREUIL

N°17 CD





BILAN DES ANNEES PRECEDENTES

SECTEUR	2012/2013			2013/2014			2014/2015			2015/2016			2016/2017			2017/2018		
	Attrib.	Réal.	%	Attrib.	Réal.	%	Attrib.	Réal.	%	Attrib.	Réal.	%	Attrib.	Réal.	%	Attrib.	Réal.	%
C	38	33	86,8	41	38	92,7	45	42	93,3	40	40	100,0	44	40	90,9	48	39	81,3
D	182	151	83,0	194	160	82,5	197	160	81,2	166	139	83,7	186	156	83,9	199	165	82,9
TOTAL	220	184	83,6	235	198	84,3	242	202	83,5	206	179	86,9	230	196	85,2	247	204	82,6

NORD GATINAIS - GESTION DU CHEVREUIL

N°17 CD

CAMPAGNE 2018/2019

SECTEUR	TENDANCE DE LA POPULATION	OBJECTIFS POUR 2018/2019	ATTRIBUTION QUANTITATIVE		ATTRIBUTIONS	OBSERVATIONS
			BOIS	PLAINE		
C			1 / 15 HA	1 / 400 HA	49	BEAUX ANIMAUX
			10 → 24	50 → 449		
			25 → 39	450 → 849		
				
D			1 / 15 HA	1 / 400 HA	199	BEAUX ANIMAUX
			10 → 24	50 → 449		
			25 → 39	450 → 849		
				
TOTAL					248	

OBSERVATIONS

METHODE DE CALCUL

à M.ALRIC

NORD GATINAIS - GESTION DU SANGLIER

N°17 CD



BILAN DES ANNEES PRECEDENTES

SECTEUR	2012/2013			2013/2014			2014/2015			2015/2016			2016/2017			2017/2018		
	Attrib.	Réal.	%	Attrib.	Réal.	%	Attrib.	Réal.	%	Attrib.	Réal.	%	Attrib.	Réal.	%	Attrib.	Réal.	%
C	227	186	81,9	202	124	61,4	176	130	73,9	185	139	75,1	209	168	80,4	189	139	73,5
D	164	118	72,0	141	82	58,2	148	89	60,1	153	96	62,7	156	113	72,4	164	127	77,4
TOTAL	391	304	77,7	343	206	60,1	324	219	67,6	338	235	69,5	365	281	77,0	353	266	75,4

NORD GATINAIS - GESTION DU SANGLIER

N°17 CD

CAMPAGNE 2018/2019

SECTEUR	TENDANCE DE LA POPULATION	OBJECTIFS POUR 2018/2019	ATTRIBUTION QUANTITATIVE		ATTRIBUTIONS	OBSERVATIONS
			BOIS	PLAINE		
C			TOUTE DEMANDE SATISFAITE SI MINIMUM 10 HA DE BOIS	TOUTE DEMANDE SATISFAITE SI MINIMUM 35 HA DE PLAINE	187	/
D					145	
TOTAL					332	

OBSERVATIONS

Communes "points noirs" : DOMATS - MONTACHER VILLEGARDIN

Pour endiguer les dégâts agricoles, l'attribution de M.ALRIC (1704710) passe de 20 SAI à 30 SAI et l'attribution de M.REGNARD (1704670) passe de 1 SAI à 4 SAI . Un minimum de réalisation de 50 % entre le 1er juin 2018 et le 16/09/2019 est imposé pour les deux demandeurs. (Décision du C.T.L.)

Un suivi des prélèvements sera également instauré sur les deux territoires

NORD GATINAIS - GESTION DU CERF

N°17



BILAN DES ANNEES PRECEDENTES

SECTEUR	2012/2013			2013/2014			2014/2015			2015/2016			2016/2017			2017/2018		
	Attrib.	Réal.	%	Attrib.	Réal.	%	Attrib.	Réal.	%	Attrib.	Réal.	%	Attrib.	Réal.	%	Attrib.	Réal.	%
ENSEMBLE DE LA ZONE	11	0	0,0	11	0	0,0	10	0	0,0	7	0	0,0	6	0	0,0	6	1	16,7
TOTAL	11	0	0,0	11	0	0,0	10	0	0,0	7	0	0,0	6	0	0,0	6	1	16,7

NORD GATINAIS - GESTION DU CERF

N°17

CAMPAGNE 2018/2019

SECTEUR	TENDANCE DE LA POPULATION	OBJECTIFS POUR 2018/2019	ATTRIBUTION QUANTITATIVE		ATTRIBUTIONS	OBSERVATIONS
			BOIS	PLAINE		
ENSEMBLE DE LA ZONE			MODIFICATION COMMISSION 02/05/18 TOUTE DEMANDE SATISFAITE		5	/

OBSERVATIONS

METHODE DE CALCUL